

Révision du plan d'aménagement local

Conception d'évolution du paysage

Organisation	Pro Natura Jura
Adresse	
Personne de contact	Cliquez ou appuyez ici pour entrer du texte.
Téléphone	Cliquez ou appuyez ici pour entrer du texte.
Courriel	
Date	11.09.2023

Merci d'envoyer ce formulaire par email à uei@porrentruy.ch jusqu'au 31 août 2023. Un envoi en format Word facilitera grandement le dépouillement.

Contexte

La Municipalité de Porrentruy révisé actuellement son plan d'aménagement local. Dans ce cadre, elle doit réaliser une *conception d'évolution du paysage* (CEP) à l'échelle locale conformément à la fiche 3.02 « Evolution du paysage jurassien » du plan directeur cantonal. La CEP est un instrument de planification visant la gestion durable du paysage et la préservation de ses caractéristiques.

L'ensemble du territoire communal fait l'objet d'étude de la CEP. Le paysage de Porrentruy est d'ailleurs identifié par l'Office de l'environnement comme un site distinctif, notamment grâce à sa situation topographique particulière et ses nombreux éléments patrimoniaux. Conscientes de cet atout, les autorités municipales souhaitent réaliser la CEP afin de protéger et de valoriser les sites et les monuments naturels et culturels de son territoire.

La CEP se veut être complémentaire avec le plan directeur Nature en ville, récemment entré en vigueur. Le plan directeur définit déjà de nombreuses mesures à prendre pour améliorer la biodiversité dans le milieu bâti et adapter l'espace urbain aux changements climatiques à venir. Du côté de la CEP, une emphase particulière est donc plutôt à mettre sur d'autres espaces : les paysages typiques en ville, les franges urbaines, les milieux agricoles et l'aire forestière.

L'élaboration d'une CEP est un processus participatif. C'est pourquoi, les autorités municipales souhaitent inclure les associations, les clubs et les institutions locales dès les premières réflexions. Ce présent formulaire a pour objectif de récolter les avis, les recommandations et les propositions de mesures des acteurs du territoire.

La CEP n'est pas un document opposable aux tiers et n'est pas contraignant envers les propriétaires privés. Elle ne sera donc pas déposée publiquement, au contraire des autres documents de la révision du plan d'aménagement local.

Une séance d'échanges sur le thème du paysage, ouverte au public, sera organisée en fin d'année 2023. Des renseignements utiles seront diffusés ultérieurement.

Questionnaire

Le paysage est une notion riche et complexe, mais il dispose d'une composante visuelle indéniable. C'est pourquoi, nous vous encourageons vivement à illustrer vos propos par des photographies.

Question 1 : Pouvez-vous localiser ou décrire **des éléments paysagers, naturels ou culturels** dignes d'être protégés à Porrentruy ? Si oui, avez-vous des idées pour assurer leur préservation ?


Construite à la confluence de plusieurs cours d'eau, Porrentruy s'ancre au cœur du district. Les routes qui la quittent dessinent des rayons qui partent dans toutes les directions de Porrentruy. La Conception d'évolution du paysage doit donc mettre en évidence cette centralité de Porrentruy en adoptant une approche commune de toutes les entrées de la ville où la frange urbaine est pensée et réfléchi pour une entrée progressive en ville. La biodiversité aura ici un rôle important à jouer. D'une part le long des axes routiers, Pro Natura Jura souhaite que les entrées de ville soient délimitées par des allées d'arbres, et que les recommandations de la Confédération sur les franges urbaines soient prises en compte (lien 1). De plus, pour marquer cette confluence, Porrentruy doit veiller à conserver les plaines alluviales qui ceignent la ville en zone agricole extensive (plaine du Creugenat, de l'Allaine à l'amont et à l'aval de Porrentruy). L'arrivée récente des cigognes démontre l'importance pour la biodiversité de ces milieux agricoles extensifs. Ces derniers doivent être protégés et revitalisés, notamment par une extension de la largeur des berges boisées et par la création de surcreusement qui permettrait à la faune et à la flore de trouver des points d'eau, temporaires ou non.

Pro Natura Jura invite ensuite la commune de Porrentruy à créer une réserve forestière d'au moins 30 hectares au nord de la ville (forêt du Fahy ou Pont d'Able). En effet, le dérèglement climatique doit nous pousser à une certaine humilité. Laisser des forêts à leur libre évolution nous permet d'étudier de quelle manière la forêt réagit aux événements extrêmes et d'adapter nos pratiques sylvicoles dans les forêts exploitées.

Pro Natura Jura souhaite que les inventaires (sites de reproduction de batraciens, prairie et pâturages secs d'importance nationale du Banné, régionale de l'ancienne route de Courtedoux et locale de la Côte Dieu) bénéficient d'une attention particulière en vue d'étendre ces périmètres dans le cadre de la stratégie cantonale Biodiversité.

Les perspectives sur le château et la vieille ville doivent être préservées depuis les axes routiers (autoroute, routes cantonales et communales). Eviter par exemple de nouvelles constructions bouchant la vue, à l'instar du bâtiment situé immédiatement à l'ouest de la station-service Ajoie Shop.

Lien 1 : https://www.bafu.admin.ch/dam/bafu/fr/dokumente/biodiversitaet/fachinfo-daten/empfehlungen_fuer_musterbestimmungen.pdf.download.pdf/BAFU-Musterbestimmungen_BD_F.pdf.




Question 2 : Pouvez-vous localiser ou décrire **des éléments ou des lieux dignes d'être améliorés** à Porrentruy ? Si oui, avez-vous des idées pour les valoriser auprès de la population ?

En sus des éléments évoqués à la question 1, Pro Natura Jura suggère de prêter meilleure attention à l'Allée des soupirs et à l'axe routier gare – Centre coop. Ces deux routes devraient faire la part belle à la mobilité douce et être davantage végétalisées (réduction de la vitesse, plantation d'arbres et de végétation herbacée, etc.). Pro Natura Jura souhaite également que les Grandes-Vies soient davantage arborisées.


Les grands parkings de plain-pied à ciel ouvert devraient être repensés (mis sous terre, arborés, autres ?).

Finalement, la zone villa ne doit plus augmenter !



Question 3 : Pouvez-vous localiser ou décrire des **nuisances particulières** (bâtiments, installations, activités ou autres) qui perturbent l'esthétique du paysage à Porrentruy ? Si oui, avez-vous des idées pour les atténuer ?

Lire réponse question 1 et 2.



Question 4 : Avez-vous des remarques ou des idées concernant les aspects du paysage en lien avec **l'agriculture** à Porrentruy ?

Pro Natura Jura soutient la mise en place d'une politique communale dédiée aux vergers haute-tige (protection, rajeunissement et extension), principalement autour des dernières fermes mais aussi dans la périphérie de la ville et aux entrées routières.

Dans cette optique, Pro Natura Jura souhaite que la commune stimule l'agroforesterie. Le réchauffement climatique impose de replanter des arbres, que ce soit pour leur ombrage ou pour leur capacité à fixer leur carbone et à favoriser la percolation de l'eau de pluie. De même, Pro Natura Jura souhaite constater la plantation de nouvelles haies dans les grandes plaines exposées au vent.

Question 5 : Avez-vous des remarques ou des idées concernant les aspects du paysage en lien avec **la protection de l'environnement et les milieux naturels** à Porrentruy ?

Pro Natura Jura attend que la plaine du Creugenat, de la résurgence à l'embouchure dans l'Allaine, soit préservée de toute construction, y compris agricole. Les milieux naturels, leur environnement et les périmètres Paysage sont également préservés des constructions (Etang Corbat, Banné, La Perche, etc.).

De plus, la taille des arbres en tête de chat doit être abandonnée au profit d'un développement naturel.

Question 6 : Avez-vous des remarques ou des idées concernant les aspects du paysage en lien avec **les cours d'eau en ville** à Porrentruy ?

Pro Natura Jura rappelle la réapparition du castor sur le territoire communal de Porrentruy à l'aval de la ville. Aussi, il paraît opportun de favoriser le développement de berges boisés, tant pour cette espèce que pour toutes les autres qui bénéficieront d'un ombrage bienvenu en période de fortes chaleurs.

*Question 7 : Avez-vous des remarques ou des idées concernant les aspects du paysage en lien avec le **patrimoine historique et architectural** à Porrentruy ?*

Pro Natura Jura reconnaît la valeur patrimoniale de l'ancien champ de course du Banné et souhaite donc que la ville place sous protection la double allée de tilleuls et les bosquets qui marquent encore le terrain. Pro Natura Jura attend que la ville de Porrentruy concentre les activités sportives et de loisir dans les périmètres définis dans le cadre du plan directeur régional, notamment dans le quartier de Voyeboeuf. Le développement de synergies entre projets et associations est à rechercher (partage d'infrastructures entre utilisateurs, notamment par la construction de bâtiments multiusages sur plusieurs niveaux).

*Question 8 : Avez-vous des remarques ou des idées concernant les aspects du paysage en lien avec le **tourisme et les loisirs** à Porrentruy ?*

Pro Natura Jura attend que la ville de Porrentruy concentre les activités sportives et de loisir dans les périmètres définis dans le cadre du plan directeur régional, notamment dans le quartier de Voyeboeuf. Le développement de synergies entre projets et associations est à rechercher (partage d'infrastructures entre utilisateurs, notamment par la construction de bâtiments multiusages sur plusieurs niveaux).

Le site du Banné ne doit pas recevoir de nouvelles constructions et être peu à peu libéré des installations sportives.

Pro Natura Jura profite de cette consultation pour rappeler sa proposition de voir s'implanter un camping à valeur régionale (inscrit dans le plan directeur régional) à Porrentruy et non pas au bord du Doubs. Le secteur Vie d'Entier/La Haute-Fin semble particulièrement bien situé (proximité avec le centre-ville, les infrastructures de loisir et les transports publics) sans atteinte paysagère majeure sur la ville.

Question 9 : Avez d'autres remarques ou des idées au niveau du paysage ?

Cliquez ou appuyez ici pour entrer du texte.

